

Antagen av Aneby kommunfullmäktige vid sammanträde den 20/12 1983 6/117 utgivet
Åke Karlsson
sekr. kommunfullmäktige

Jr 1985 den 25 januari blev det på denna karta övergivna förslaget fastställt av Länsstyrelsen i Jönköpings län. Klagen över Länsstyrelsens beslut rör sig främst varför beslutet samst lags kraft i Jönköping som evan
Aino Benjaminsson - Notarie

1985-02-28
KONSULT, JÖNKÖPING

Förslag till stadsplan för
HILLERSTORP 1:1 m fl fastigheter
Aneby tätort
ANEBY KOMMUN
Jönköpings län

Upprättat i september 1983 Reviderat den 10 november 1983
K-KONSULT, JÖNKÖPING K-KONSULT, JÖNKÖPING

Ingenjör Thorarén arkitekt SAR Ingenjör Thorarén arkitekt SAR

BETECKNINGAR

- GRUNDKARTAN
--- Fastighetsgränser
--- Fastighetsbeteckningar
--- Byggnader
--- Väg
--- Dike
--- Slätt
--- Skälet
--- Häck
--- Nivåkurvor
+ Ruttningspunkt

STADSPLENEN

- GRÄNSBETECKNINGAR
--- Linje betyden 3 m utanför del område som förslaget avser
--- Ömlände områdesgräns avsedd att betäckas
--- Områdesgräns
--- Bestämmelsegräns

OMRÅDESBETECKNINGAR

- Allmän plats
Park
Byggnadsavarter
A Allmänt ändomål
D Bostäder

ÖVRIGA BETECKNINGAR AVSEDDA ATT FASTSTÄLLAS

- Mark som inte får bebyggas
U Ledningsområde
-100,0 Guldhöjd
P Friaöppna hus
Sk Kuddhus
Byggnadsareal i kvadrater
I, II Antal våningar
h Färdväg med vindskräddning
O Källarläsa hus
Uttarstörbud Tvärstreck med pil markerar förbudets slut

ILLUSTRATIONER OCH HÄNVISNINGAR

- Illustrationslinjer
Guldhöjd

GRUNDKARTA
del av HILLERSTORP 1:1
m fl
med ANEBY KOMMUN

SKALA 1:1000 - 1:1000
UPPRÄTTAD 1983 av
NASSJO LANTMÄTERIESTRIKT

REDAKERAD AV
RAGNAR JONSSON
LANTMÄTARE
FÖRTECKNING ÖVER ÖVERENSSTÄMNINGAR
Kartans tillstånd med tillhörande betyg
Årskarta 1985-02-28
Cartographic Institute
1985

Kartans tillstånd med tillhörande betyg
Årskarta 1985-02-28
Cartographic Institute
1985



Jönköping

Aneby stadsreg omr

Akt nr:

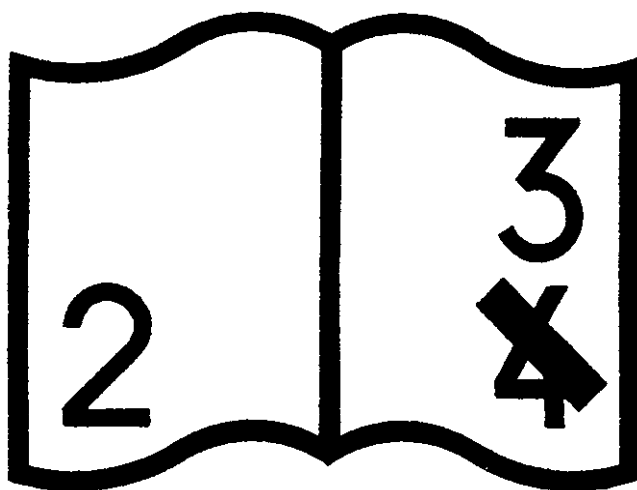
06ANY

-

1062

1062
Aneby samhälle
P

FELPAGINERAD



Symbol 12. Felaktig sidnumrering eller felaktigt datum
Incorrect numbering

1985-01-25

11.082-564-84

Lantmäterienheten

85. 01. 25.

F 43/85

Förslag till stadsplan för Hillerstorp 1:1 m fl fastigheter
i Aneby tätort, Aneby kommun.

Kommunfullmäktige i Aneby kommun antog den 20 december 1983
"Förslag till stadsplan för HILLERSTORP 1:1 m fl fastigheter,
Aneby tätort, Aneby kommun".

Förslaget, som även innehåller stadsplanebestämmelser och
beskrivning, har åskådliggjorts på en av arkitekt
SAR Ingemar Thorsén, K-Konsult, Jönköping, i september 1983
upprättad och den 10 november 1983 reviderad karta. Förslaget
har ingetts till länsstyrelsen för fastställelseprövning.

Under utställningstiden har anmärkningsskrivelse inkommit från
Statens vägverk, som erinrar mot ett föreslaget avbrott i
utfartsförbudet mot länsväg 132. Dessutom har en skrivelse
inkommit från Edgar Walfridsson, ägare till Hillerstorp 1:56,
som har frågor rörande anslutning till det kommunala VA-nätet.

Planförfattaren har i skriftligt yttrande bemött inkomna
skrivelser och på anförda skäl föreslagit att planförslaget
antages.

Sakägare som framfört anmärkningar mot planförslaget har givits
tillfälle att avge yttrande i ärendet. Något sådant yttrande
har inte inkommit till länsstyrelsen.

Statens vägverks önskemål om utfartsförbud utan avbrott mot
länsväg 132 har tillgodosetts genom revidering av planförslaget.

Edgar Walfridssons skrivelse berör frågor som ej regleras i
planförslaget.

De inkomna skrivelserna gör sålunda inte hinder för fast-
ställelse av planförslaget. Inte heller i övrigt föreligger
något hinder för fastställelse.

LÄNSSTYRELSEN

i Jönköpings län

Planeringsavdelningen

BESLUT

1985-01-25

11.082-564-84

Länsstyrelsen fastställer enligt 26 § byggnadslagen det ingivna planförslaget.

Detta beslut får enligt 150 § byggnadslagen inte överklagas.

I den slutliga handläggningen av detta ärende har deltagit länsarkitekt Olle Ericson, beslutande, länsassessor Torkel Fagerlund och förste byråingenjör Aina Benjaminsson-Norrie, föredragande.

Olle Ericson

Aina Benjaminsson-Norrie

Fotokopians överensstämmelse
med originalet intygas:

Aina Benjaminsson-Norrie

Förslag till stadsplan för
HILLERSTORP 1:1 m fl
ANEBY TÄTORT, ANEBY KOMMUN
Jönköpings län

85. 02. 28.

F 43/85

BESTÄMMELSER

1 §

PLANOMRÅDETS ANVÄNDNING

Byggnadskvarter

- a) Med A betecknat område får användas endast för allmänt ändamål.
- b) Med B betecknat område får användas endast för bostadsändamål.

2§

MARK SOM INTE FÅR BEBYGGAS

Mark som inte får bebyggas

Med punktprickning betecknad mark får ej bebyggas

3§

SÄRSKILDA FÖRESKRIFTER ANGÅENDE OMRÅDEN FÖR ALLMÄNNA LEDNINGAR

Ledningsområde

På med u betecknad mark får ej vidtas anordningar som hindrar framdragande och underhåll av underjordiska allmänna ledningar.

4 §

BYGGNADSSÄTT

1 mom

Fristående hus

På med F betecknat område skall huvudbyggnader upprättas fristående.

- 2 mom **Kedjehus**
- Med Sk betecknat område får bebyggas endast med kedje- och grändhus.
- 5 § **BYGGNADS LÄGE**
- Byggnads läge**
- 1 mom På med F betecknat område får, oberoende av vad i 39 § Byggnadsstadgan föreskrives, gårdsbyggnad läggas intill 1,5 meter från ena gränsen mot grannfastighet eller sammanbyggda i gemensam tomtgräns där byggnadsnämnden prövar detta lämpligt.
- 2 mom Med Sk betecknat område skall bebyggas i huvudsak i enlighet med på kartan angiven illustration.
- 6 § **EXPLOATERING AV BEBYGGELSEOMRÅDE**
- Byggnadsyta**
- Inom med siffra i rektangel betecknat område får bebyggelse uppföras med högst den sammanlagda byggnadsyta i kvadratmeter som siffran anger. På varje tomt får dock byggnadsytan uppgå till högst 150 kvadratmeter.
- 7 § **EXPLOATERING AV TOMT**
- 1 mom **Antal byggnader**
- På tomt som omfattar med F betecknat område får endast en huvudbyggnad jämte erforderliga gårdsbyggnader uppföras.
- 2 mom **Byggnadsyta**
- På tomt som omfattar med F betecknat område får huvudbyggnad jämte uthus och andra gårdsbyggnader ej uppta större sammanlagd yta än 200 kvadratmeter.

8 § BYGGNADS UTFORMNING

1 mom **Antal våningar**

På med romersk siffra betecknat område får byggnad uppföras med högst det antal våningar som siffran anger. Härutöver får där terrängens lutning så medger, sluttningsvåning anordnas. I hus med sluttningsvåning får vind ej inredas utöver angivet våningsantal.

2 mom **Förbud mot vindsinredning**

På med n betecknat område får vind ej inredas utöver angivet våningsantal.

3 mom **Förbud mot anordnande av källare**

Inom med o betecknat område får källare ej anordnas.

4 mom **Byggnadshöjd**

På med I eller II betecknat område får huvudbyggnad ej uppföras till större höjd än 4,5 respektive 6,5 meter och uthus eller annan gårdsbyggnad ej till större höjd än 2,7 meter.

9 § UTFARTSFÖRBUD

Utfart får ej anordnas över områdesgräns som även betecknats med ofyllda cirklar.

Jönköping i september 1983

K-KONSULT

Ingemar Thorsén
Ingemar Thorsén
arkitekt SAR


Tord Lundborg
Tord Lundborg
arkitekt SAR

<p>ANTAGEN av ANEBY kommunfullmäktige vid sammanträde den 26 /12 1983 §137 intyg <i>Åke Carlsson</i> ÅKE CARLSSON sekr. kommunfullmäktige</p>

PLANKARTAN REVIDERAD
1983 11 10
Ingemar Thorsén
ARKITEKT SAR

Tillhör länsstyrelsens i Jönköpings län beslut
den 25 januari 1985, varigenom ifrågavarande
förslag fastställts.


Jönköping som ovan


Aina Benjaminsson-Norrie

Kopians likhet med originalet betygas

Jönköping 1985-02-27

Överlantmätarmyndigheten



Förslag till stadsplan för
HILLERSTORP 1:1 m fl fastigheter
ANEBY TÅTORT, ANEBY KOMMUN
Jönköpings län

BESKRIVNING

HANDLINGAR

Planförslaget utgörs av plankarta i skala 1:1000 samt därtill hörande bestämmelser. Till förslaget hör denna beskrivning. Grundkartan är upprättad 1983 av överlantmätarmyndigheten i Jönköping.

PLANDATA Läge

Planområdet är beläget i västra delen av Aneby tätort, norr om Jönköpingsvägen, lv 132.

Areal

Planområdet omfattar 10,2 ha.

PLANERINGSFÖRUTSÄTTNINGAR

BEFINTLIGA PLANER Översikts- planer

Planområdet ingår i den dispositionsplan för Hillerstorp Vittaryd som behandlas parallellt med detta stadsplaneförslag. Dispositionsplanen utgör en del i en tätortstäckande områdesplan för Aneby. Stadsplaneförslaget ansluter helt till detta översiktliga planmaterial.

Detaljplaner

För området gäller utomplansbestämmelser. Området ansluter i nordost till stadsplan fastställd 1972-07-14, i öster till stadsplan fastställd 1959-06-25 samt i söder till stadsplan fastställd 1964-04-02.

KOMMUNALA STÄLL- NINGSTAGANDEN

Aneby kommun avser att förbättra skolsituationen på den västra sidan av järnvägen i Aneby tätort. Ett alternativ har varit ny- och ombyggnad inom befintligt skolområde i kv Tigern vid Grännavägen. Det har dock bedömts lämpligare att förlägga en ny LM-skola väster om befintlig bebyggelse. Den första etappen inom dispositionsplanen för Hillerstorp Vittaryd avses att exploateras i samband med att den nya skolan byggs. Planförslaget innebär att den kommunala planberedskapen stärks. Den södra delen av dispositionsplaneområdet ligger väl till i förhållande till Aneby centrum, väganslutningar och VA-anslutning till sydvästledningen.

Bostadsbygg-
nadsprogram

I kommunens bostadsbyggnadsprogram för åren 1983-87 har 14 lägenheter 1987 beräknats tillkomma inom Hillerstorp.

Program för
planområdet

Förutom utrymme för tvåparallellig LM-skola med tillhörande idrottsanläggningar bör området inrymma friliggande enbostadshus och en mindre del gruppbyggda hus på tomter om ca 500 m².

BEFINTLIGA
FÖRHÅLLANDEN
Terrängför-
hållanden

De västra delarna av planområdet sluttar, delvis kraftigt, mot väster. I områdets norra och södra del förekommer två höjdparter med i stort sett nordsydlig sträckning. Öster om dessa höjdparter är området relativt plant.

Vegetation

Planområdet är bevuxet företrädesvis med barrskog. Enda undantaget är betesmarkerna närmast Jönköpingsvägen. Betesmarkerna gränsar till en kulle bevuxen med bl a björk och en. Kullen utgör ett värdefullt tillskott i landskapet.

Geotekniska
förhållanden

Inom delar av områdets höjdparti förekommer berg i dagen eller berg med tunt jordtäckte. Detta område sträcker sig i nordsydlig riktning från den norra plangränsen till Jönköpingsvägen, 120-150 meter från den västra plangränsen, och ca 40 meter från den östra plangränsen. Berggrunden utgörs av granit enligt SGU:s berggrundskarta.

Den dominerande jordarten är morän. Moränen bedöms mestadels vara normalblockig men blockrikare inom det höjdparti som beskrivits ovan. Moränen innehåller normalt relativt mycket finjord (silt), vilket medför att moränen är tjälfarlig samt flytbenägen vid vattenmättnad.

I planområdets östra del överlagras moränen av grovsediment (sten, grus och sand). Utförda provgropsgrävningar visar att mäktigheten av grovsedimenten uppgår till cirka 2,0 meter. Vidare framgår att sanden är den dominerande jordarten. Ställvis förekommer dock siltig sand.

I planområdets nordvästra del var grundvattenytan vid undersökning i mars 1982 belägen i eller ca 1 meter under markytan. Inom övriga delar av området låg vattennivån cirka 2-3 meter under markytan.

Förekommande jordlager av morän är måttligt till mycket tjälfarliga (grupp II-III) medan jordlager av grovsediment i allmänhet icke är tjälfarliga (grupp I).

Utredning av markradonförhållandena pågår i mijö- och hälsoskydds nämndens regi och beräknas slutföras hösten 1983.

Fornlämningar Inga kända fornlämningar finns inom planområdet.

Bebyggelse Två bostadsfastigheter, Hillerstorp 1:50 och 1:56, i planområdets sydöstra del har medtagits då de inte ligger inom detaljplanelagt område. I övrigt är planområdet obebyggt.

Vägar och trafik Planområdet gränsar i söder till Jönköpingsvägen lv 132. Inom något år beräknas förbifartsleden sydväst om tätorten börja byggas. Då den är klar beräknas trafiken på Jönköpingsvägen minska från ca 1100 fordon/dygn 1978 till ca 450.

VA-system Den s k sydvästledningen för spillvatten är förlängd till en punkt strax söder om Jönköpingsvägen. Vattentornet ligger strax öster om planområdet, inom kv Pantern. Området kan således mycket enkelt anslutas till tätortens VA-system.

Markägoförhållanden Förhandlingar om kommunalt markförvärv inom Hillerstorp 1:1 pågår. Då detta är genomfört kommer merparten av marken inom planområdet att vara kommunägd. De bebyggda fastigheterna Hillerstorp 1:50 och 1:56, är i privat ägo.

PLANFÖRSLAG

UTFORMNING I STORT

Planområdet föreslås i huvudsak användas för bostadsändamål. I den nordöstra delen av planområdet föreslås ett skolområde med tillhörande idrottsanläggningar. Ett gång- och cykelstråk i nordsydlig riktning avgränsar tillkommande bebyggelseområden från de redan utbyggda. Trafikmatningen av området föreslås huvudsakligen ske från väster via den första delen av en planerad ny sträckning av lv 976 mot Hullaryd.

BEBYGGELSE- OMRÅDEN Skola

Skolområdets läge i nordöstra delen av planområdet motiveras av kontakten med både det nordsydliga gång- och cykelstråket och med det östvästliga, som leder mot den befintliga LM-skolan i kvarteret Tigern. När dispositionsplaneområdet är mer utbyggt, innebär läget att skolan kan nås via gångvägar, som inte korsar bilvägar, från stora delar av Vittaryd.

Inom skolområdet avses att inrymmas en fullständig tvåparallellig låg- och mellanstadieskola inklusive idrottsanläggning, fotbollsplan för sju Mannalag (40 x 65 meter) övriga anordningar för skolidrottsplats (typ löparbana, längdhoppsgrop), angöring för transporter till köket m m. Det föreslagna området areal uppgår till 2,0 ha.

Mot matargatan föreslås en 25 meter bred zon som inte får bebyggas utan som är avsedd för parkering, angöring med skolbuss och inlastning till uppvärmningsköket.

Bostäder

Planområdet föreslås indelas i 38 tomter för tillkommande friliggande enbostadshus. De båda befintliga enbostadshusen föreslås bevaras. Dessutom föreslås tre mindre områden, som kan exploateras tätare, med cirka 20 gruppbyggda enbostadshus.

De friliggande enbostadshusen föreslås grupperade i 3 grupper kring var sin bostadsgata. De båda södra bostadsgatorna avslutas med vändplan, medan den norra bostadsgatan medger rundkörning. På den övre östra sidan av gatan föreslås förgårdsmarken uppgå till 6 meter, på den nedre till 4.5 meter från gatan. Anledningen är dels att därigenom underlättas anslutningen av sluttningshusen till kommunens ledningar i gatorna och att gatorna får en något intimare karaktär. Garage skall dock genomgående ligga minst 6 meter från gatan.

Avståndet från länsvägarnas vägmitt till bostadshuset föreslås vara minst 35 meter.

Bostadsgatorna ligger delvis i sådan terräng, att tomterna är lämpade att bebyggas med sluttningshus. Alternativt får vindsvåning anordnas. Hushöjden är här föreslagen begränsad till en våning, 4,5 meter. Hushöjden vid de återstående bostadsgatorna föreslås begränsad till två våningar, 6,5 meter. Här föreslås varken vindsinredning eller anordnande av källare tillåtas. Tomtens bredd mot gatan föreslås genomgående vara ca 27 meter.

De tre områdena avsedda för gruppbyggda enbostadshus, kan bebyggas i en, två eller tre etapper. Läge för gator, hus etc har illustrerats i planförslaget. Byggnadshöjden föreslås begränsad till två våningar eller 6,5 meter. Byggnadsytan får högst uppgå till 150 kvadratmeter per tomt. Tomtstorleken föreslås uppgå till cirka 500 kvadratmeter.

Service

Närheten är god till befintlig förskola i kv Tigern och till butik vid Jönköpingsvägen och i tätortens centrum, varför endast mark för skoländamål reserveras i planförslaget.

FRIYTOR Lek

En större lekplats har föreslagits på höjdpartiet, centralt i den södra delen av planområdet. Höjdpartiet är bevuxet med bl a björk och en. De naturliga förutsättningarna är gynnsamma för lek.

Enligt dispositionsplaneförslaget för Hillerstorp Vittaryd är förlängningen av höjdpartiet i norra delen av planområdet lämpat för lek. Även skolområdet utgör en resurs i det avseendet. Småbarnslek avses lösas på tomtmark.

Naturmark

Gång- och cykelvägen i den östra delen av planområdet föreslås gå i ett cirka 20 meter brett naturområde, där befintlig vegetation i största möjliga utsträckning bevaras. Naturområdets bredd motiveras av en önskan att avgränsa befintliga bebyggelseområden öster om gång- och cykelstråket från tillkommande skol- och bostadsområden väster därom. Naturområdet får inte vara alltför smalt om befintlig vegetation skall kunna bevaras. Viss gallring av de allra äldsta träden kan vara nödvändig.

Mellan de båda östra områdena för gruppbyggda enbostadshus, föreslås ett 10 meter brett naturområde.

Längs med de båda länsvägarna, den befintliga 132 mot Jönköping och den föreslagna 976 mot Hullaryd, föreslås bostadskvarterens gräns i huvudsak ligga 10 m från vägbanekant. Det ger plats för eventuella vägslänter och innebär minimala ytor, som kommunen har skötselansvar för.

Vid planering och anläggning av de olika grönytorerna bör skötsel aspekten ges stor vikt.

TRAFIK Gatunät

De båda befintliga bostadsfastigheterna föreslås få tillfart via Vattengatan. På den västra sidan av bostadsgatan föreslås tre tomter för friliggande enbostadshus tillkomma. Även ett område för gruppbyggda enbostadshus föreslås trafikmatas via Vattengatan.

Länsväg 976 planeras få en ny sträckning väster om befintlig bebyggelse. Den ansluter till Jönköpingsvägen cirka 200 meter öster om tillfarten till Hillerstors gård. Vägen kommer att förlängas allteftersom de olika etapperna, enligt dispositionsplaneförslaget, byggs ut.

Till länsvägen föreslås en 10 meter bred matargata ansluta. Matargatan föreslås avslutas med en vändplan. På södra sidan av matargatan föreslås gångbana avgränsas. I matargatans förlängning föreslås gångväg anläggas.

Bostadsgatorna föreslås få en bredd om 8 meter utan separat gångbana. Två avslutas med vändplan, den tredje är så utformad att den medger rundkörning.

För att underlätta angöring till skolområdet från öster föreslås en vändplan anordnas i Vinkelgatan förlängning. Parkering föreslås dock inte tillåtas vid denna vändplan.

Gång- och cykeltrafik

Den första etappen av det nordsydliga huvudstråket för gång- och cykeltrafik föreslås byggas ut från Vattengatan till planområdets norra gräns. Fullt utbyggt avses stråket bli den nästa förbindelsen från Hillerstorp Vittaryd mot Aneby centrum, via Vattengatan fram till Antuna där stråket leds parallellt med Jönköpingsvägen. I planområdets nordligaste del föreslås en gång- och cykelväg vinkelrät mot huvudstråket. Gång- och cykelvägen leder bl a till befintlig skola och Vittaryds heltidsförskola i kvarteret Tigern.

I den södra delen av planområdet föreslås en öst-västlig gång- och cykelväg som leder mot Skärsjöbadet från Aneby centrum och från skolan inom planområdet.

BULLER

Trafikbelastningen på lv 976 har uppskattats till 1200 fordon/dygn. Vägen avses hastighetsbegränsad till 70 km/h. Med ledning av "Beräkningsmodell för vägtrafikbuller" har ekvivalent bullernivå utomhus beräknats till 61 dBA. På 30 meters avstånd har bullernivån dämpats till 55 dBA. Dock föreslås huvudbyggnader ej tillåtas närmare än 35 meter från vägmitt. Samma avstånd föreslås för nybebyggelse mot Jönköpingsvägen.

TEKNISK FÖRSÖRJNING Vatten, avlopp, dagvatten

Området föreslås anslutas till tätortens vattensystem, såväl till vattentornet i kv Pantern som till sydvästledningen. Avloppssystemet bedöms kunna anslutas till spillvattenledningen i sydväst med självfall. Dagvattnet föreslås ledas under den planerade sträckningen av lv 976 och därifrån ledas i öppna diken ner mot Kliarydsån och Anebysjön.

Värme

Särskilt område för panncentral e d har ej reserverats. Individuell uppvärmning kommer sannolikt att väljas i de flesta fall. Möjligheter till gemensamma uppvärmningssystem kan finnas i vissa delområden, exempelvis i områdena för gruppbyggda enbostadshus.

PLANGENOMFÖRANDE

Huvudmannaskap

Planförslaget avses att genomföras i kommunal regi. Kommunen avser att försälja tomter för bebyggelse med friliggande hus (styckbyggda). Det kan även vara aktuellt att för vissa delområden utse byggherre, som skall svara för bostadsområdets exploatering (gruppbebyggelse). Kommunen svarar ensam för kostnaderna som är förknippade med den nya sträckningen av lv 976.

Tidplan

I bostadsförsörjningsprogrammet förutsättes en utbyggnad av 14 lägenheter 1987. Området bör dock vara möjligt att exploatera redan under 1984.

När området kan vara fullt utbyggt är i dagsläget svårt att avgöra.

Skolområdet beräknas bebyggas under våren 1984.

SAMRÅD

Under förslagets upprättande har samråd skett med kommunens tjänstemän och med planeringskommittén. Det i juni 1983 daterade förslaget sändes på remiss till ett flertal instanser. De synpunkter som framförts redovisas i en till ärendet hörande samrådsredogörelse. Vid omarbetning av planförslaget har planområdet minskats något, tillfarten till de sydöstra delarna av planområdet ändrats och de tätare byggda bostadskvarteren delvis fått annan planform, delvis ändrade bestämmelser.

Jönköping i september 1983

K-KONSULT
Planavdelningen

Ingemar Thorsén
Ingemar Thorsén
arkitekt SAR

Tord Lundborg
Tord Lundborg
arkitekt SAR

<p>ANTAGEN av ANEBY kommunfullmäktige vid sammanträde den 20/12 1983 § 137 intygss:</p> <p><i>Ake Karlsson</i></p> <p>AKE KARLSSON sekr. kommunfullmäktige</p>
--

PLANKARTAN REVIDERAD
1983 11 10
Ingemar Thorsén
ARKITEKT SAR

Tillhör länsstyrelsens i Jönköpings län beslut
den 25 januari 1985, varigenom ifrågavarande
förslag fastställts.

Jönköping som ovan

Aina Benjaminsson-Norrie
Aina Benjaminsson-Norrie

Kopians likhet med originalet betygas

Jönköping 1985-02-27

Överlantmätarmyndigheten

[Signature]