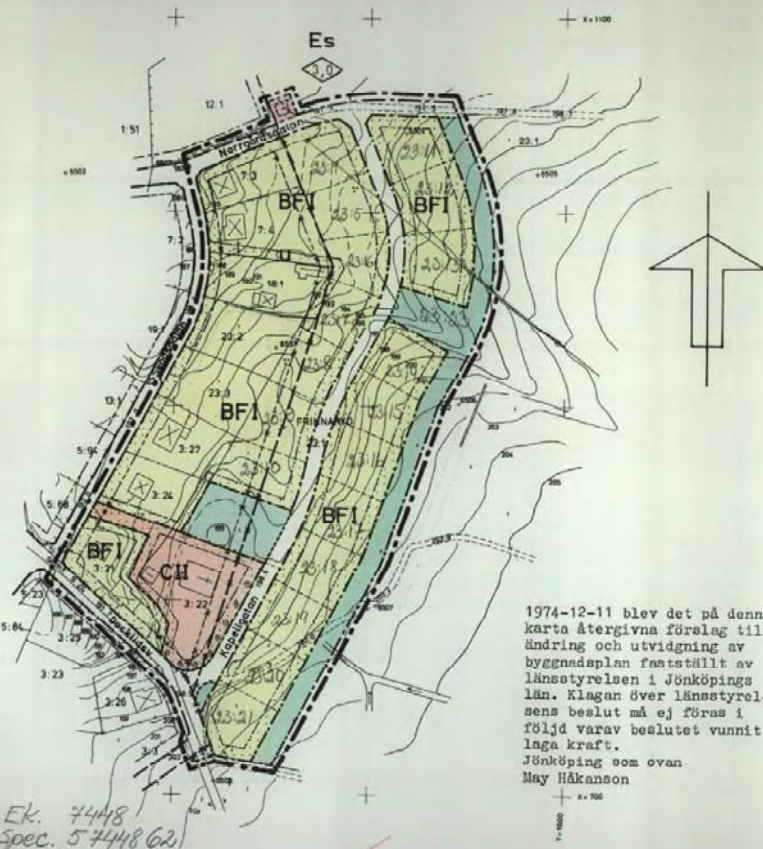



Antagen av Aneby kommunalfullmäktige vid sammanträde den 14/6 1974 intygas:
Gustav Målqvist
sekr. kommunalfullmäktige



1974-12-11 blev det på denna karta återgivna förslag till ändring och utvidgning av byggnadsplan fastställt av länsstyrelsen i Jönköpings län. Klagan över länsstyrelsens beslut må ej föras i följd varav beslutet vunnit laga kraft.
Jönköping oom ovan
May Håkanson

EK. 7448
Spec. 57448 (2)
bedk 19
Tjpl. 158p



BETECKNINGAR

BYGGNADSPLANEN

GRÄNSBETECKNINGAR

- Linje ill 3 meter utanför det område planförslaget avser
- Gällande områdesgräns
- Gällande bestämmelsegräns
- - - Gällande områdesgräns; avsedd att utgå
- - - Gällande bestämmelsegräns; avsedd att utgå
- - - Förelagden områdesgräns
- - - Förelagden bestämmelsegräns
- - - Gränslinjer; ej avsedda att fastställas

OMRÅDESBETECKNINGAR

Allmän plats

- Väg
- Park

Byggnadsmark

- BF Område för bostadsändamål; fristående hus
- C Område för samlingslokaler

Specialområde

- Es Område för transformatorstation

ÖVRIGA BETECKNINGAR

- Mark som ej får bebyggas
- U Mark tillgänglig för underjordiska ledningar
- I, II Antal våningar
- Byggnadshöjd

GRUNDKARTAN

- Kyrka
- Bostadshus resp annan byggnad
- Väg
- Slaket
- Stådmur
- Elektrisk högspänningsledning
- Nivåkurvor
- Punkt i rutnät
- Fastighetsgräns
- Fastighetsbeteckning

REGISTRERING
75.09.10
nämning i fastighetsregistret har
erkänt tillämpligt
V. Håkanson
för fastighetsregistermyndigheten


Grundkartan upprättad i april 1973 med fotogrammetriska metoder av Kjessler & Mannerstråle AB
Fastighetsredovisning: 1974-01-22
Standardklass: II
Skala 1:1000 i m ekvidistans
Koordinatsystem:
I plan: äldre lokalt
I höjd: RAK år 1900
Byggnader: takens ytterkanter
Bildmaterial: 73 648 01 03-05
Negativskala: -1:6500
Beteckningar: LMS 2:1970
Kjessler & Mannerstråle AB
Göteborgskontoret
Per Riise
ch ing.

Förslag till ändring och utvidgning av byggnadsplanen för del av FRINNARYDS SAMHÄLLE Frinnaryd 23:1 m fl fastigheter ANEBY KOMMUN Jönköpings län

Upprättat i november 1973
K-KONSULT, JÖNKÖPING
L.I. Knutsson
planingenjör

Kopians likhet med original betygs
Stockholm den 27/6 1975
LiberKastor
A Sandberg

06-FRI-328



Jönköping

Frinnaryd

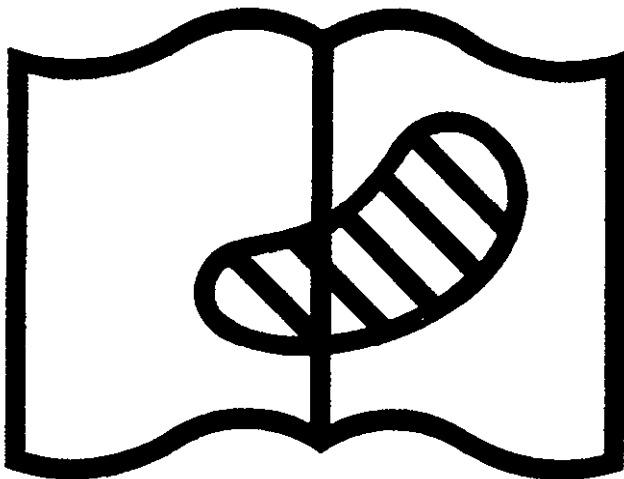
Akt nr:

06FRI - 328

Nr 328
Söcken Frinnaryd
Karta Akten

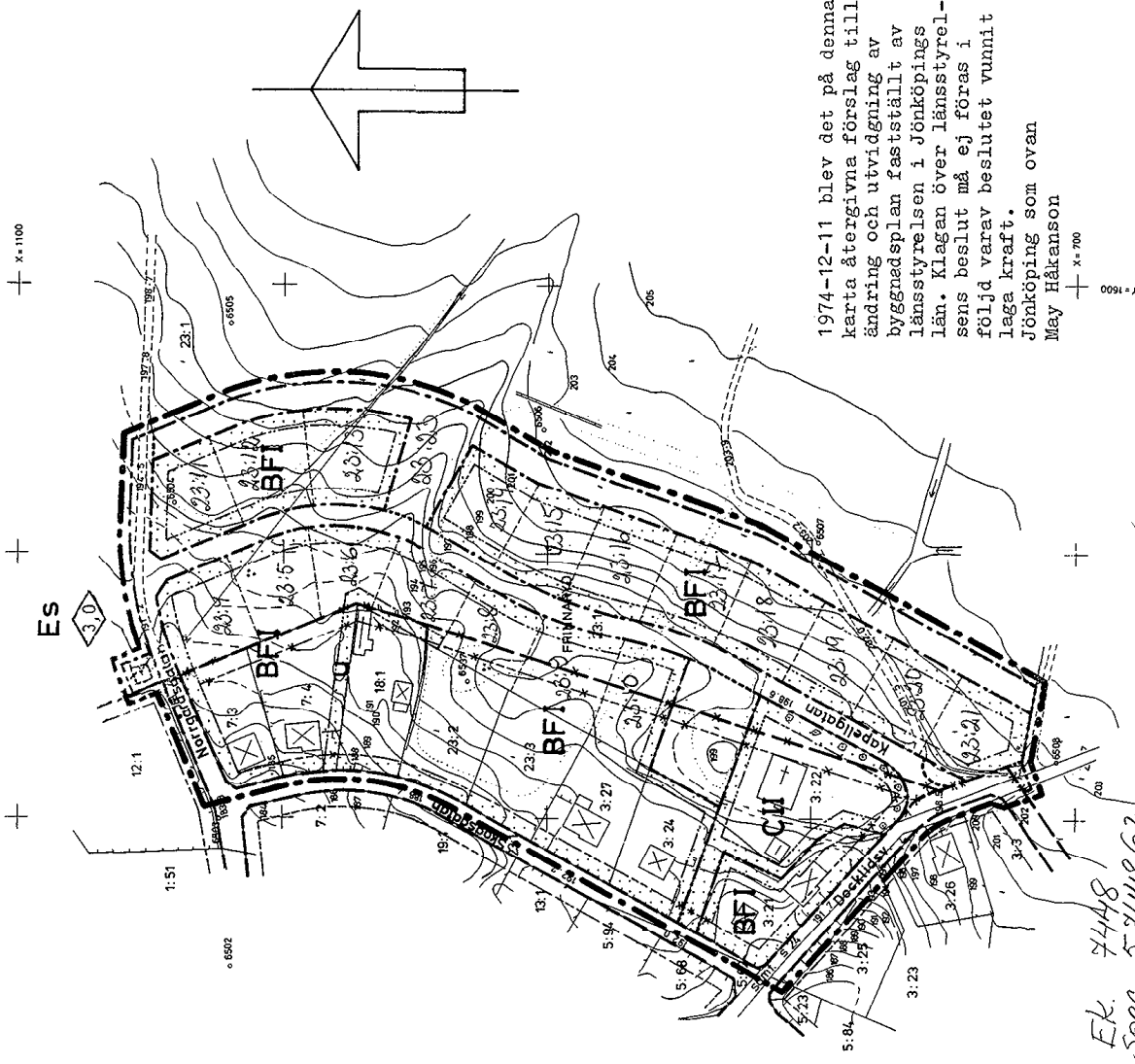
Akten innehåller 6 skrivna sidor

DÅLIG FÖRLAGA



Symbol 10. Förlagan svårläslig
Original difficult to read

Antagen av Aneby kommunalfullmäktige vid sammanträde den 14/6 1974 intygas:
Gustav Mållqvist
sekr. kommunalfullmäktige



1974-12-11 blev det på denna karta återgivna förslag till ändring och utvidgning av byggnadsplan fastställt av länsstyrelsen i Jönköpings län. Klagen över länsstyrelsens beslut må ej föras i följd varav beslutet vunnit laga kraft.
Jönköping som ovan
May Håkanson

*EK. 7448
Spec. 57448 G2
Bredk 19
Förel. 158p*

BETECKNINGAR

BYGGNADSPLANEN

GRÄNSBETECKNINGAR

- Linje ill 3 meter utanför det område planförslaget avser
- Gällande områdesgräns
- Gällande bestämmelsegräns
- Gällande områdesgräns; avsedd att utgå
- *—*— Gällande bestämmelsegräns; avsedd att utgå
- Förelagten områdesgräns
- Förelagten bestämmelsegräns
- Gränslinjer; ej avsedda att fastställas

OMRÅDESBETECKNINGAR

Allmän plats

- Väg
- Park

Byggnadsmark

- BF Område för bostadsändamål; fristående hus
- C Område för samlingslokaler

Specialområde

- ES Område för transformatorstation

ÖVRIGA BETECKNINGAR

- U Mark som ej får bebyggas
- I, II Antal våningar
- 0,0 Byggnadshöjd


GRUNDKARTAN

- Kyrka
- Bostadshus resp annan byggnad
- Väg
- Staket
- Stödmur
- Elektrisk högspänningsledning
- Nivåkurvor
- Punkt i rutnät
- Fastighetsgräns
- Fastighetsbeteckning

Förslag till ändring och utvidgning av byggnadsplanen för del av FRINNARYDS SAMHÄLLE
Frinnaryd 23:1 m fl fastigheter ANEBY KOMMUN
Jönköpings län

Upprättat i november 1973
K-KONSULT, JÖNKÖPING

Yvonne Kuntze
L. I. Knutsson
planingenjör



Grundkartan upprättad i april 1973 med fotogrammetriska metoder av Kjessler & Mannestråle AB
Fastighetsredovisning: 1974-01-22
Standardklass: II
Skala: 1:1000 i m ekvidistans
Koordinatsystem: —
i plan: äldre lokalt
i höjd: RAK år 1900
Byggnader: takens ytterkanter
Bildmaterial: 73 648 01 03-05
Negativskala: 1:6500
Beteckningar: LMS 2:1970
Kjessler & Mannestråle AB
Göteborgskontoret
P. Sandberg
Per Riise
civ. ing.

V. Nilsson
För fastighetsregistermyndigheten

Destum *25 09 10*
föring i fastighetsregistret har verkställts **beirräffande**

Kopians likhet med originalet bekräftar.
Stockholm den *27 6* 1975
Libert Kartor
Anna Sandberg
A. Sandberg

LÄNSSTYRELSEN

i Jönköpings län

Planeringsavdelningen

Kopia
- 1 -
BESLUT

1974-12-11

11.082-2683-74

INKÖM TILL
LÄNSSTYRELSEN JÖNKÖPING
lantmäterienheten

Lantmäterienheten

74 12. 12.

F. 1.36/74

Förslag till ändring och utvidgning av byggnadsplanen
för del av Frinnaryds samhälle Frinnaryd 23:1 m fl
fastigheter i Aneby kommun

Länsstyrelsen i Jönköpings län fastställer jämlikt 108 § byggnadslagen ett av kommunfullmäktige i Aneby kommun den 14 juni 1974 antaget "Förslag till ändring och utvidgning av byggnadsplanen för del av FRINNARYDS SAMHÄLLE Frinnaryd 23:1 m fl fastigheter ANEBY KOMMUN Jönköpings län", vilket förslag, tillika innehållande byggnadsplanebestämmelser, åskådliggjorts på en av planingenjören Lars Inge Knutsson, K-Konsult, Jönköping, i november 1973 upprättad karta.

Jämlikt 150 § byggnadslagen må klagan över detta beslut ej föras.

Vid den slutliga handläggningen av detta ärende, i vilket länsarkitekten Olle Ericson beslutat och förste byråsekreteraren May Håkanson varit föredragande, har även förste länsassessorn Lennart Nordbeck, överlantmätaren Lars-Eric Nettermark och byrådirektören Sigvard Axelsson deltagit.

Olle Ericson

May Håkanson

Bestyrkes

Maj Håkanson

IBM

Postadress
551 86 Jönköping

Gatuadress
Hamngatan 4

Telefon
036 - 11 87 00
036 - 16 53 80

Postgiro
3 51 76 - 7

INKOM TILL
LÄNSSTYRELSEN JÖNKÖPING
Janhärtterienheten

75 07. 04.

F 1:36/74

Förslag till ändring och utvidgning av
byggnadsplanen för del av
FRINNARYDS SAMHÄLLE
Frinnaryd 23:1 m fl fastigheter
ANEBY KOMMUN
Jönköpings län

33276.050.20

BESKRIVNING

A. Befintliga förhållanden

Läge

Planområdet är beläget i samhällets östra del och omfattar delar av fastigheten Frinnaryd 23:1 samt viss bebyggd och planlagd mark.

Terräng- och grundförhållanden

Terrängen är kuperad med lutning mot väster. Marken utgöres i områdets obebyggda delar av åker och ängsmark.

Grunden består av moränmaterial med god bärighet.

Bebyggelse

Den befintliga bebyggelsen i planområdets västra del utgöres av villor i ett plan. På fastigheten Frinnaryd 3:22 ligger en tvåvånings kyrkobyggnad.

Ägoförhållanden

Exploateringsfastigheten (Frin-
naryd 23:1) är i privat ägo men
köpeavtal har upprättats angåen-
de kommunalt förvärv av den för
utbyggnaden erforderliga marken.

Gällande planer

För västra delen av planområdet
gäller byggnadsplan, fastställd
410701. För övriga delar gäller
utomplansbestämmelser.

Vatten och avlopp

All bebyggelse inom planområdet
är ansluten till det kommunala
vatten- och avloppsnetet.

Elkraft

Norra delen av planområdet berö-
res av en 10 kV högspänningsled-
ning.

B. Planförslaget

Förslaget är redovisat på grund-
karta i skala 1:2000, upprättad
1973 av Kjessler & Mannerstråle
AB.

Motiv för förslaget

Förslaget har upprättats för att
möta en stigande efterfrågan på
småhustomter.

Utformning

Förslaget innehåller 18 nya tomt-
platser för småhusbebyggelse. Om-
rådet trafikeras via en angörings-
gata som anslutits till Docklids-
vägen och Norrgårdsgatan.

Område för lek har reserverats
norr om kyrkan.

Den befintliga högspänningsledningen kommer att läggas i kabel och utrymme för transformatorstation har reserverats norr om Norrgårdsgatan.

Vatten och avlopp

Utredning angående vatten- och avloppsförhållandena är under upprättande av Aneby byggnadskontor.

Förslaget upprättat i november 1973

K-KONSULT, JÖNKÖPING

L.I. Knutsson

L.I. Knutsson
planingenjör

Tillhör länsstyrelsens i Jönköpings län
beslut 1974-12-11, 11.082-2683-74.
Jönköping som ovan

Mary Holmström

Antagen av Aneby kommunalfullmäktige vid
sammanträde den 14/6 1974 intygas:
Gustav Målqvist
sekr. kommunalfullmäktige

Antagen av Aneby kommunal-
fullmäktige vid sammanträde
den 14/6 1974 intygas:
Gustav Målqvist
sekr.kommunalfullmäktige

Förslag till ändring och utvidgning av
byggnadsplanen för del av
FRINNARYDS SAMHÄLLE
Frinnaryd 23:1 m fl fastigheter
ANEBY KOMMUN
Jönköpings län

33276.050.20

BESTÄMMELSER

§ 1

Byggnadsplaneområdets användning

Mom 1

Byggnadsmark

- a) Med B betecknat område får användas endast för bostadsändamål.
- b) Med C betecknat område får användas endast för samlings- och föreningslokaler och därmed samhörigt ändamål.

Mom 2

Specialområde

Med Es betecknat område får användas endast för transformatorstation och därmed samhörigt ändamål.

§ 2

Mark som ej får bebyggas

Med punktprickning betecknad mark får ej bebyggas.

§ 3

Särskild föreskrift angående område för ledningar

På med u betecknad mark får ej vidtas anordningar som hindrar framdragande eller underhåll av underjordiska allmänna ledningar.

§ 4

Byggnadssätt

Med F betecknat område får bebyggas endast med fristående hus.

§ 5

Bebyggelsens omfattning

Mom 1

På tomtplats som omfattar med F betecknat område får endast en huvudbyggnad och ett uthus eller annan gårdsbyggnad uppföras.

Mom 2

Av tomtplats som omfattar med F betecknat område får högst en femtedel bebyggas.

§ 6

Våningsantal

På med romersk siffra betecknat område får byggnad uppföras med högst det antal våningar som siffran anger.

§ 7

Byggnads höjd

Mom 1

På med I eller II betecknat område får huvudbyggnad ej uppföras till större höjd än respektive 4,0 och 7,6 meter.

Mom 2

På med I eller II betecknat område får uthus eller annan gårdsbyggnad ej uppföras till större höjd än 3,0 meter.

Förslaget upprättat i november 1973

K-KONSULT, JÖNKÖPING

L.I. Knutsson
L.I. Knutsson
planingenjör

Tillhör länsstyrelsens i Jönköpings län beslut 1974-12-11, 11.082-2683-74.

Jönköping som ovan

Moy K. Bakerson

Replikens riktighet bestyrks

Stockholm den 21/4 1970

Åkerström