



# INNEHÅLLSFÖRTECKNING

<b>PLANPROCESSEN</b>	<b>3</b>
PLANHANDLINGAR	3
PLANDATA	3
GENOMFÖRANDETID	4
ÄRENDEINFORMATION	4
<b>AVSIKT MED UPPHÄVANDET AV DETALJPLANEN</b>	<b>5</b>
MOTIV TILL UPPHÄVANDET	5
<b>GENOMFÖRANDEFRÅGOR</b>	<b>5</b>
MARK- OCH UTRYMMESFÖRVÄRV	5
FASTIGHETSRÄTTSLIGA FRÅGOR	5
EKONOMISKA FRÅGOR	6
ORGANISATORISKA FRÅGOR	6
<b>PLANERINGSUNDERLAG</b>	<b>6</b>
<b>TIDIGARE STÄLLNINGSTAGANDEN</b>	<b>6</b>
KOMMUNALA	6
<b>BEFINTLIGA FÖRHÅLLANDEN</b>	<b>8</b>
BEFINTLIGT	8
RIKSINTRESSEN	8
<b>KONSEKVENSER</b>	<b>9</b>
MILJÖKVALITETSNORMER (MKN)	9
MILJÖ	9
SOCIALA	9
<b>MEDVERKANDE TJÄNSTEPERSONER</b>	<b>10</b>

## PLANPROCESSEN

En detaljplan tas fram genom en demokratisk planprocess som kan föras med olika förfaranden, som väljs beroende på hur omfattande och betydande detaljplanens syfte är för allmänheten och miljön. Detta upphävande handläggs med ett förenklat standardförfarande i enlighet med plan- och bygglagen 5 kap 38b § (PBL). I det förenklade förfarandet sker ingen granskning, utan planen kan tas upp för antagande direkt efter samrådet.

### PRELIMINÄR TIDPLAN FÖR PLANARBETET

Beslut om samråd	augusti 2024
Samråd	september 2024
Antagande i SBN	november 2024

#### STANDARDFÖRFARANDE



#### FÖRENKLAT STANDARDFÖRFARANDE



## PLANHANDLINGAR

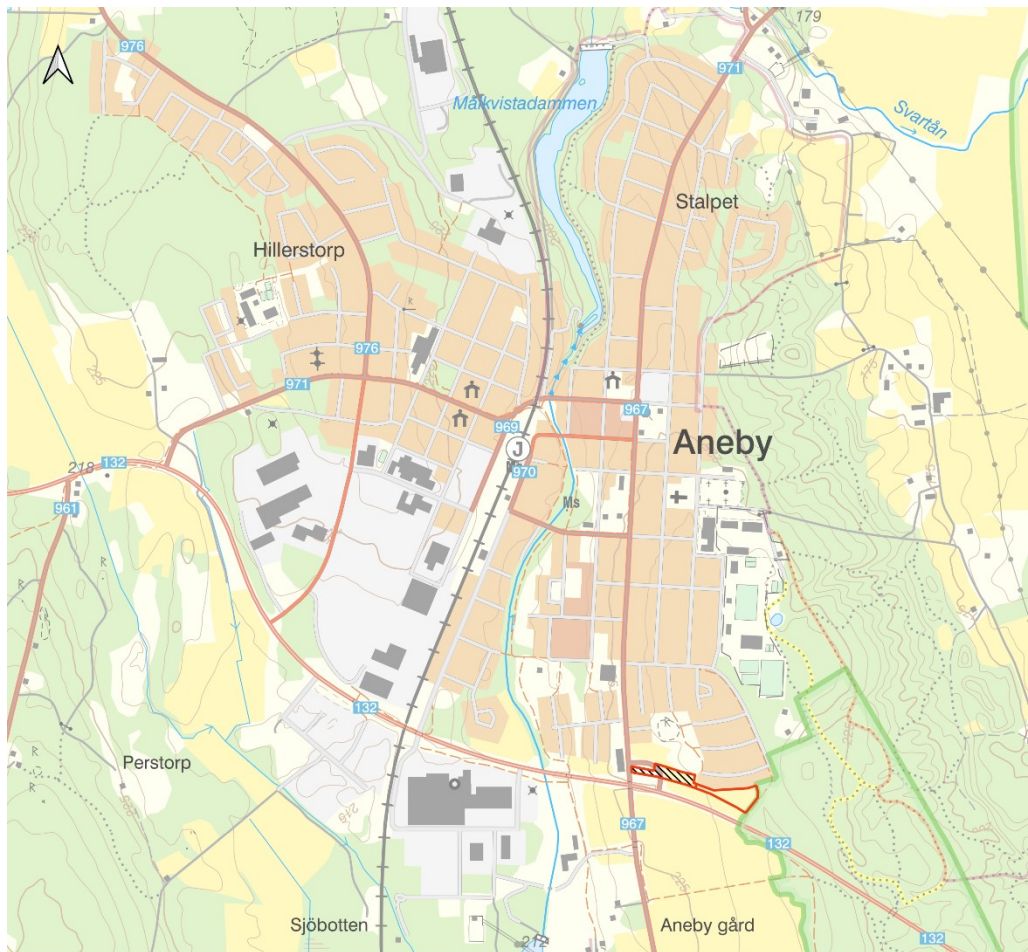
- Plankarta
- Planbeskrivning

### ÖVRIGA HANDLINGAR



- Fastighetsförteckning
- Undersökning av betydande miljöpåverkan

## PLANDATA

Området är beläget i södra delen av Aneby tätort, norr om väg 132. Området där planen föreslås upphävas är knappt 0,6 hektar och ligger på fastigheten Aneby 1:716 som ägs av Aneby kommun. På marken i områdets södra del finns idag en avfart från väg 132 som ansluter till Flisbyvägen samt naturmark mellan de båda vägarna och avfarten. Resterande område utgörs av odlingsmark.



#### Teckenförklaring

-  Upphävandeområde
-  Angränsande upphävandeområde

0 500 1 000 m

*Karta över Aneby tätort, planområdet och intilliggande upphävandeområde markerat.*

## GENOMFÖRANDETID

Någon genomförandetid ska inte gälla eller bestämmas för den del av detaljplanen som upphävs.

## ÄRENDEINFORMATION

- Upphävande av del av detaljplanen Förslag till ändring och utvidgning av stadsplanen för del av fastigheten Aneby 1<sup>558</sup> (Aneby gård) m.fl. i Aneby kommun Jönköpings län
- Aneby kommun
- Diarienummer SBN 2024-234
- Samhällsbyggnadsnämnden gav samhällsbyggnadsavdelningen planuppdrag 2024-03-27, SBN § 23 Dnr 2024-234

## AVSIKT MED UPPHÄVANDET AV DETALJPLANEN

Syftet med upphävandet av del av detaljplanen är att möjliggöra för förändrad markanvändning för naturmarken genom att göra området planlöst. Den del av naturområdet som avses upphävas har tagits i anspråk för infrastruktur och odling, vilket markområdet anses mer lämpat för.

## MOTIV TILL UPPHÄVANDET

Motivet till upphävandet är att planen anses ha spelat ut sin roll då förutsättningar och förhållanden har förändrats sedan planens införande.

Ställningstaganden, både lokala och nationella, har under de senaste åren förändrats och jordbruksmarkens bevarandevärden framhålls allt mer. Att jordbruksmark inte minskar i areal och fortsatt brukas är av betydelse för den inhemska primärproduktionen, och kommunen har under de senaste åren upphävt en detaljplan i närområdet till följd av detta.

Även förutsättningar för tätortsnära rekreation har förändrats för Aneby i och med att Furulidsområdet antogs som ett kommunalt instiftat naturreservat utifrån sin stora betydelse för friluftslivet. Berört område bedöms ha ringa betydelse för såväl närområdet som tätortens behov av naturmark för rekreation.

Kommunen avser enbart att upphäva den del av naturområdet som idag inte används och förvaltas som naturmark.

## GENOMFÖRANDEFRÅGOR

### MARK- OCH UTRYMMESFÖRVARV

Upphävandet innebär inget kommunalt markförvärv.

### FASTIGHETSÄTTSLIGA FRÅGOR

#### MARKÄGANDE

Kommunen äger idag all mark inom upphävandeområdet. Marken ska fortsatt ägas av kommunen.

#### AVTALSSERVITUT

Inga kända inom planområdet. På Gökärten 1, utanför planområdet, finns en nyttjanderätt för lokal och distributionsplan från 1995, 95/659. Kommunen gör bedömningen att upphävandet av del av detaljplanerna 06-ANY-564 och 06-ANY-693 inte påverkar nyttjanderätten.

## EKONOMISKA FRÅGOR

### PLANAVGIFT

Planarbetet bekostas av kommunens planavdelning.

## ORGANISATORISKA FRÅGOR

### TIDPLAN

Upphävandet bedrivs enligt reglerna för förenklat standardförfarande.

Upphävandeprocessen beräknas i huvudsak följa nedanstående tidplan. Tidplanen är preliminär och kan förändras under planarbetets gång.

Samråd: september 2024

Antagande: november 2024

## PLANERINGSUNDERLAG

*Undersökning om betydande miljöpåverkan Upphävande av del av detaljplanen Förslag till ändring och utvidgning av stadsplanen för del av fastigheten Aneby 1558 (Aneby gård) m.fl. i Aneby kommun Jönköpings län (2024-05-15).*

*Fastighetsförteckning Sweco (2014-06-19)*

*Planuppdrag SBN § 23 Dnr 2024-234 (2024-03-27)*

*Översiktsplan för Aneby kommun - Ett gott liv i en hållbar och växande kommun (2022-09-26)*

*Detaljplan Upphävande av del av detaljplanen Förslag till ändring och utvidgning av stadsplanen för del av fastigheten Aneby 1558 (Aneby gård) m.fl. i Aneby kommun Jönköpings län (1968-10-29)*

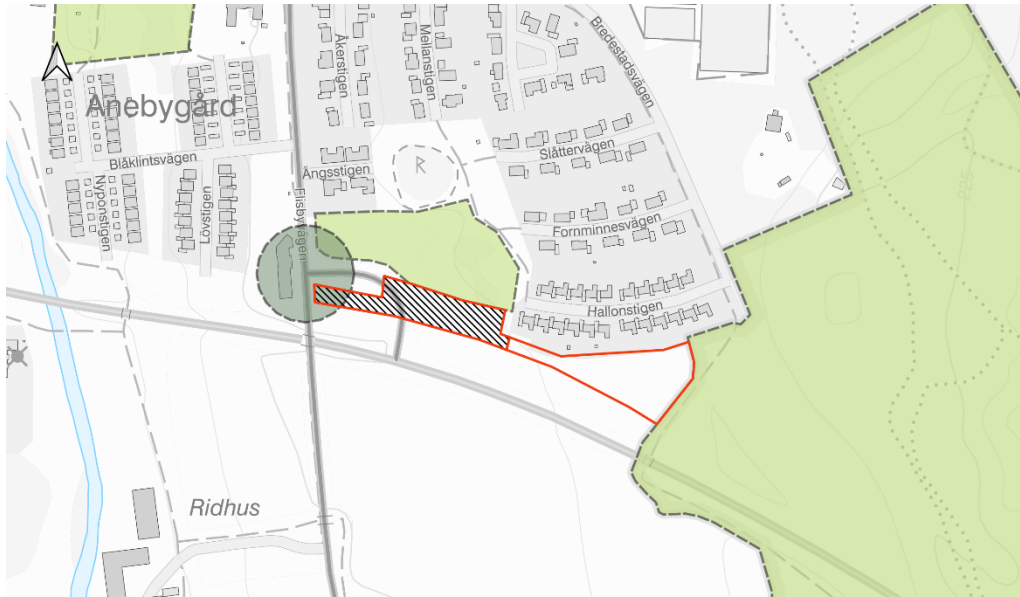
## TIDIGARE STÄLLNINGSTAGANDEN

### KOMMUNALA



#### ÖVERSIKTSPLAN

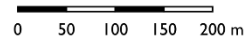
I den digitala planen *Ett gott liv i en hållbar och växande kommun – Översiktsplan för Aneby kommun* så anges markanvändningen jordbruksmark för området. I kapitlet *Areella näringar och råvarutillgångar* så anges att *”Möjlighet att producera mat lokalt på ett lönsamt sätt bör främjas, inte minst genom ökad kunskapsutbredning kring livsmedelsproduktion och vikten av lokal och hållbar konsumtion.”* Översiktsplanen återger miljöbalkens formulering som säger att brukningsvärd jordbruksmark får endast användas för bebyggelse eller anläggningar om det behövs för att tillgodose väsentliga samhällsintressen, och behovet inte kan tillgodoses på ett från allmän synpunkt tillfredsställande sätt genom att annan mark kan

tas i anspråk. Planförslaget bedöms förenligt med intentionerna i översiktsplanen.





**Teckenförklaring**

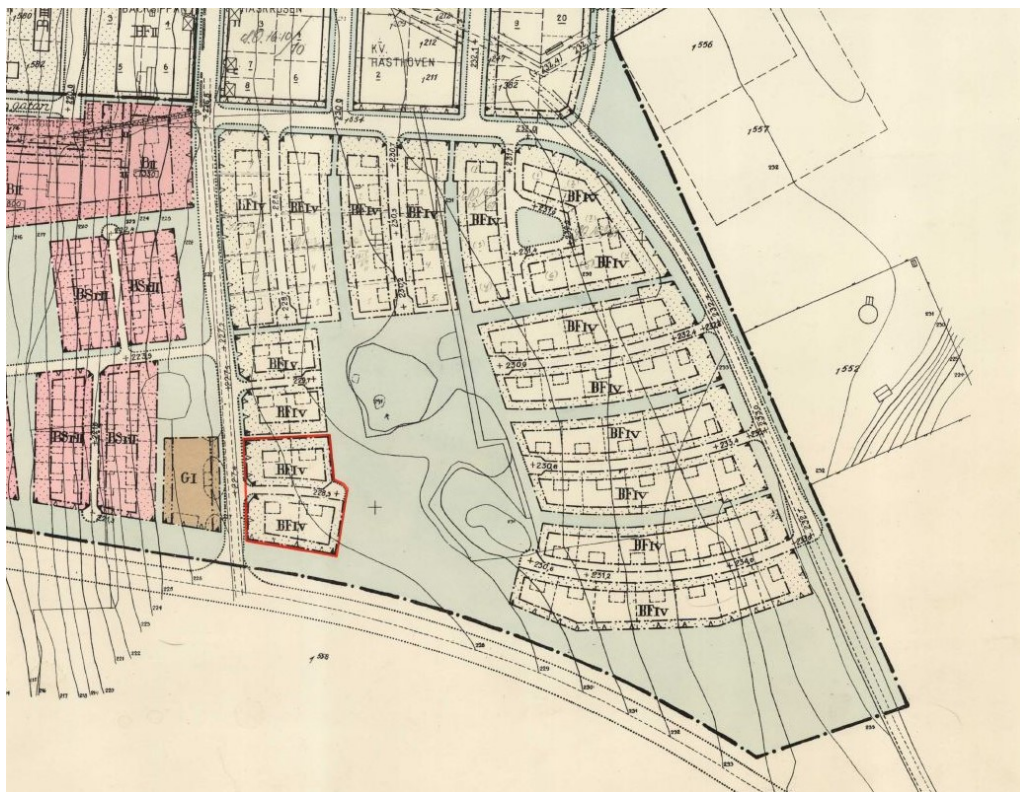
-  Upphävandeområde
-  Angränsande upphävandeområde



**Utvecklingsområden**

-  Tätorts entréer
-  Park

Övan: Utdrag ur Aneby kommuns översiktsplan. Nedan: Del av detaljplanen Förslag till ändring av



fastigheten 1:558 m.fl. i Aneby kommun Jönköpings län

## DETALJPLAN

I gällande detaljplan Förslag till ändring av fastigheten 1:558 m.fl. i Aneby kommun Jönköpings län från 1968 så är området planlagt för Park eller plantering. Gällande denna så anger planbeskrivningen att *"Småbarnens och de yngre skolbarnens behov av lektytor avses för storbusområdets del att tillgodoses på tomtmark. För de övriga bostadsgruppernas del anses samma behov tillgodoses förutom på den egna tomten på parkmark som avsetts härför. För barn i skolåldern ger parkmarken utrymme för bl a redskapslekeplatser och mindre bollplaner."*

## BEFINTLIGA FÖRHÅLLANDEN



### BEFINTLIGT

Upphävandeområdets västra del består idag av gata, vägområde och den mark som finns mellan gatornas vägområden. Områdets östra del utgörs av odlad jordbruksmark.

För planområdet gäller detaljplan *Förslag till ändring av fastigheten 1:558 m.fl. i Aneby kommun Jönköpings län* som antogs 29 april 1968. Området är planlagt som park eller plantering.



#### Teckenförklaring

-  Upphävandeområde
-  Angränsande upphävandeområde

0 50 100 m

*Ortofoto med upphävandeområdet och angränsande upphävandeområde markerat.*

## RIKSINTRESSEN

Intressen av särskild nationell betydelse inom samhällsplaneringen benämns som *riksintressen*. Upphävandeområdet ingår i Jönköping Flygplats MSA-yta (Minimum Sector Altitude). Upphävandet innebär ingen hög bebyggelse och berör därför inte riksintresset.



## KONSEKVENSER

Upphävandet av den del av detaljplanen som anger bestämmelser för park eller plantering bedöms inte medföra några negativa konsekvenser. Det innebär att området blir planlöst och inte längre omfattas av en detaljplan. Om någon avser utföra en lovpliktig åtgärd på platsen behöver kommunen göra en bedömning om åtgärden kan prövas med bygglov direkt.

## MILJÖKVALITETSNORMER (MKN)

Upphävandet av del av detaljplan bedöms inte påverka någon miljö kvalitetsnorm för luft, vatten eller buller.

## MILJÖ

### UNDERSÖKNING ENLIGT 6 KAP 6 § PLAN- OCH BYGGLAGEN (2010:900)

Enligt sjätte kapitlet i miljöbalken (1998:808) ska kommunen göra en undersökning för att utreda om detaljplanen kan antas medföra betydande miljöpåverkan. Undersökningen är den process som ska komma fram till om ett förslag till en detaljplans genomförande kan antas medföra en betydande miljöpåverkan eller inte. Undersökningen ska innebära att kommunen identifierar omständigheter som talar för eller emot en betydande miljöpåverkan. I samband med undersökningen ska samråd ske med de kommuner, länsstyrelser och andra myndigheter som anses berörda av planen, om inte kommunen redan i identifieringen kommer fram till att en strategisk miljöbedömning ska göras.

### SÄRSKILT BESLUT OM BETYDANDE MILJÖPÅVERKAN

Aneby kommun har gjort bedömningen (2024-05-15) att detaljplanens genomförande inte kan antas leda till betydande miljöpåverkan.

Sammantaget medför upphävandet av planen inte några förändringar gentemot dagens markanvändning. Om planen ligger kvar bör marken framgent förvaltas som park. Möjligheterna för kommunens tekniska avdelning att plantera eller genomföra extensiv skötsel på tillkommande parkmark är dock ytterst begränsad, och normalt avgränsad till klippning av gräsytor. Om detaljplanens användning skulle genomföras så skulle åkermark troligast övergå till en gräsyta som klipps ett fåtal gånger per år. Avfartsvägen skulle dock behöva tas bort vilket gör att transporter skulle behöva ledas från av- och påfarten väster om tätorten, eller från Blå Grindar. Området mellan infrastrukturen skulle kvarstå oförändrat till både karaktär och skötsel.

De konsekvenser planens upphävande kan tänkas ge bedöms som försumbara.

## SOCIALA

## BARNPERSPEKTIV

Upphävandeområdet är beläget i anslutning till Gärdets grönområde. De barn som nyttjar upphävandeområdets närområde för lek kommer fortsatt kunna göra det. Områdets närhet till trafik samt dess bullerpåverkade läge gör att området sannolikt inte kommer kunna uppnå några högre rekreativa värden.

## EKONOMISKA KONSEKVENSER

Ett upphävande av planen innebär att området fortsatt kan utarrenderas som jordbruksmark.

Upphävandet innebär inga ekonomiska konsekvenser för enskilda fastighetsägare.

## MEDVERKANDE TJÄNSTEPERSONER

### SAMHÄLLSBYGGNADSAVDELNINGEN

Michael Wirestam  
Samhällsbyggnadschef

Sonja Michanek  
Planarkitekt